



©Planète sauvage



©M. Chaigneau



©M. Chaigneau

5,6 km

Safari et Tenu

Port-St-Père



1h20

Parsemée de nombreuses exploitations agricoles et de vignes, la commune est située sur une voie romaine dont le tracé, appelé route du sel, est toujours visible. Autrefois, l'Acheneau avait une activité fluviale très importante, comme en témoigne le Port de la Morinière, qui connut jusqu'au début du XX^{ème} siècle un trafic important de chalands transportant des céréales, vins, bois et autres marchandises. Ce port est aujourd'hui le lieu idéal pour une paisible partie de pêche. L'Acheneau est également la rivière des châteaux et des manoirs.

1 Au départ du parking de la gare, partez sur la gauche en direction de la Charrie. Passez le hameau et continuez en face aux 2 prochaines intersections.

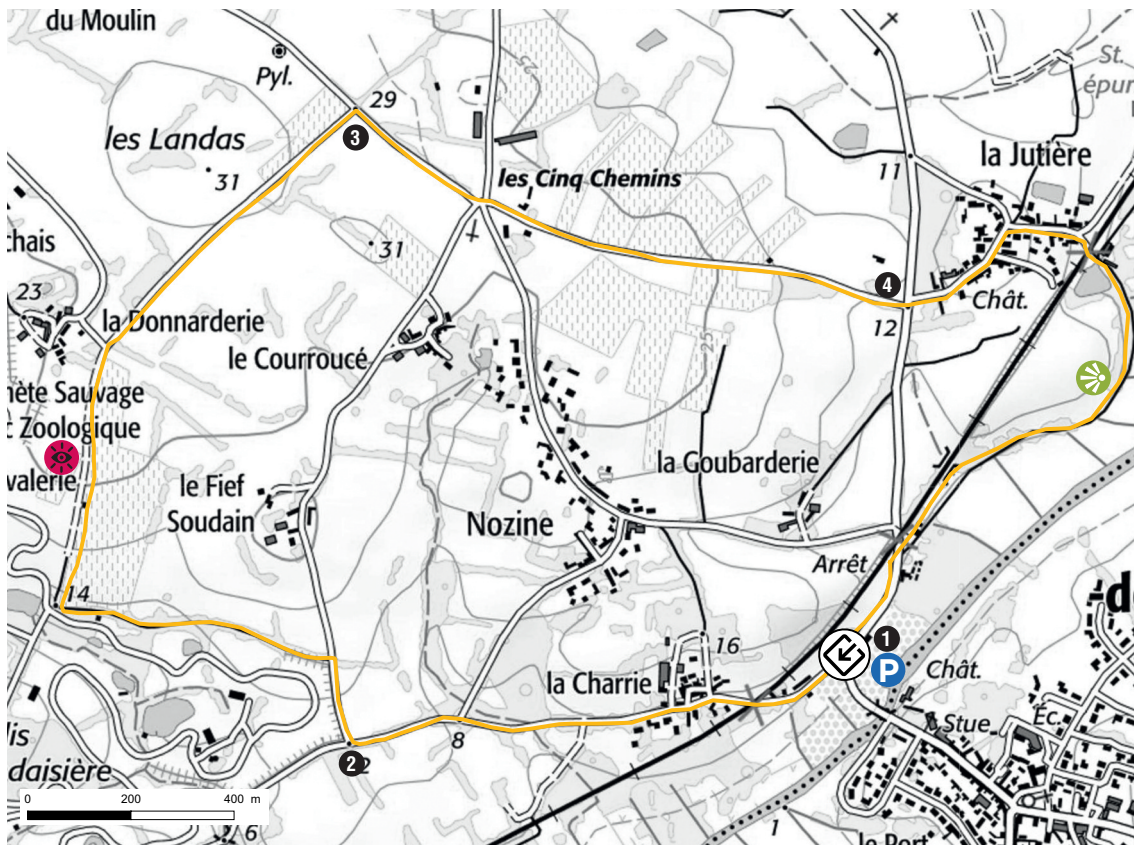
2 Remontez à droite sur la rue du Fief Soudain pendant 150 m puis prenez le chemin sur la gauche puis à droite, et longez le parc animalier « Planète Sauvage ». Au bout, allez en face sur la route.

FOCUS





Planète sauvage
Parc animalier d'environ 80 hectares, dans lesquels vivent environ 1 100 animaux (120 espèces).

3 Au croisement, allez à droite en direction des Cinq chemins. Poursuivez en face.

4 Traversez avec prudence la RD 64 et entrez en face dans le village de la Jutière. Avant le virage, allez à droite dans la rue du Marais de la Jutière pour traverser le passage à niveau. En suivant le chemin en face, vous découvrirez la faune et la flore du marais et du Tenu, avant de regagner votre point de départ.



BALISAGE DES CIRCUITS

-  Bon chemin
-  Tourner à droite
-  Tourner à gauche
-  Mauvais chemin

 Point de départ
Gare de Port-Saint-Père

Coordonnées GPS départ
47.115224, -1.740101

Praticabilité
Toute l'année
 Types de revêtements majeurs
Naturel
 Niveau de difficulté
Facile

-  Parking
-  Aire de repos
-  Point de vue
-  Site touristique / patrimoine
-  Toilettes

 Safari et Tenu