



6,6 km

# Les Sables Rouges

Port-St-Père



1h30

A travers sous-bois, pâturages, vignes et marais, marchez sur le chemin de Villeneuve, ancienne voie romaine. Allez vers le Port Hamoneau au bord de la rivière l'Acheneau par un long chemin bordant les marais. Ce petit port, très actif au 19<sup>ème</sup> siècle, est aujourd'hui un paradis pour les pêcheurs. En revenant vers les Durandières, passez non loin des anciennes carrières des Sables Rouges.

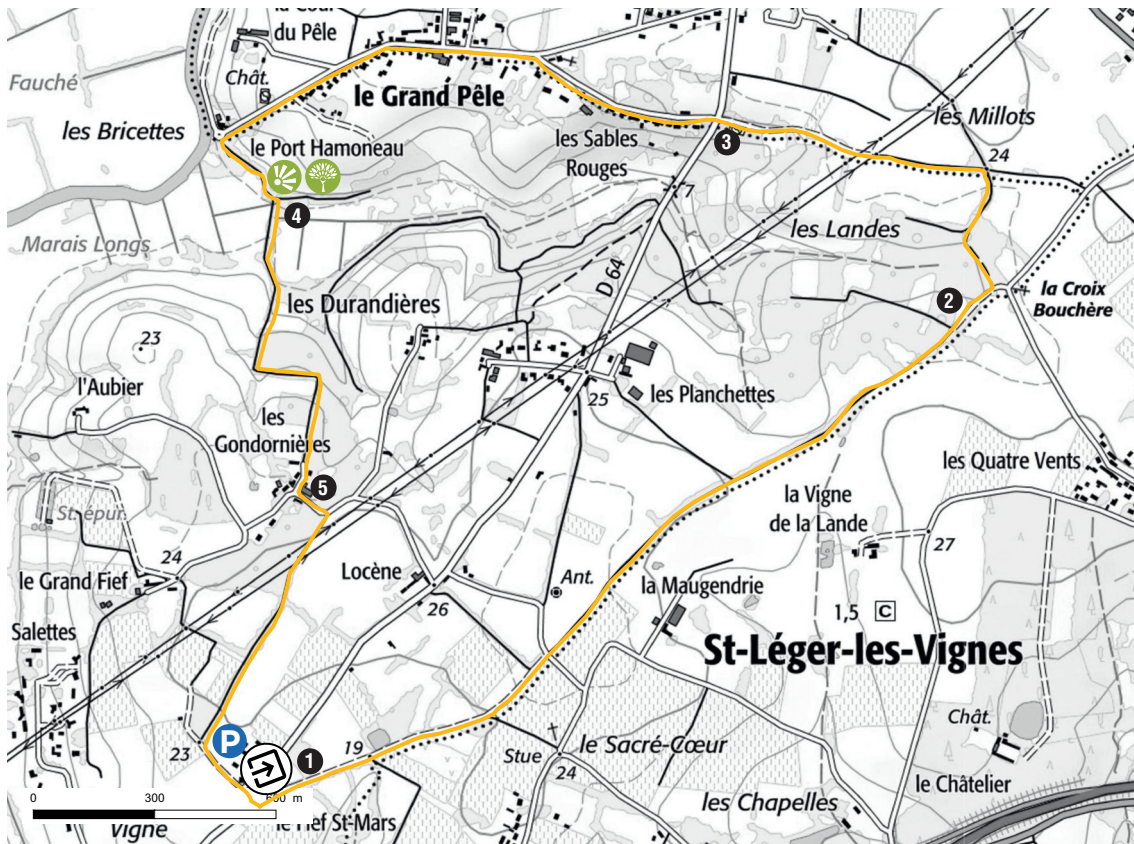
- 1 Du panneau de départ, prenez la petite route à droite de celui-ci et parcourez tout droit la route puis les chemins sur plus d'1 km, en traversant notamment des vignes.
- 2 Avant d'arriver sur la route de la Croix Bouchère, prenez à gauche et entrez dans le sous-bois. Bifurquez à droite au croisement puis, à la sortie du sous-bois, tournez à gauche.
- 3 Au carrefour avec la route départementale, traversez avec prudence et continuez tout droit direction le Grand Pêlé. Tournez encore à gauche à la prochaine fourche. Traversez le village et poursuivez en direction de

**FOCUS**





Les carrières  
des Sables Rouges  
La fonderie de Trignac  
achetait jusqu'à  
3000 tonnes de sable  
par an.

Port Hamoneau. Au bout, découvrez la vue imprenable sur l'Acheneau et les marais ainsi que le menhir. A l'eau, prenez le chemin à gauche.

- 4 A l'intersection, poursuivez en face, prenez plus loin à gauche puis à droite vers les Gondornières.
- 5 Dans le hameau des Gondornières, tournez à gauche sur la route, puis à droite dans le chemin, continuez tout droit. Au bout du chemin, tournez à gauche vers les habitations puis traversez avec prudence la RD 64 pour rejoindre le point de départ.



**BALISAGE DES CIRCUITS**

-  Bon chemin
-  Tourner à droite
-  Tourner à gauche
-  Mauvais chemin

 Point de départ  
**Parking du lieu-dit**  
**Le Fief Saint Mars**

Coordonnées GPS départ  
**47.139973, -1.739763**  
 Praticabilité  
**Toute l'année sauf période de fortes pluies**  
 Types de revêtements majeurs  
**Naturel**  
 Niveau de difficulté  
**Facile**

-  Parking
-  Aire de repos
-  Point de vue
-  Site touristique / patrimoine
-  Toilettes

 Les Sables Rouges